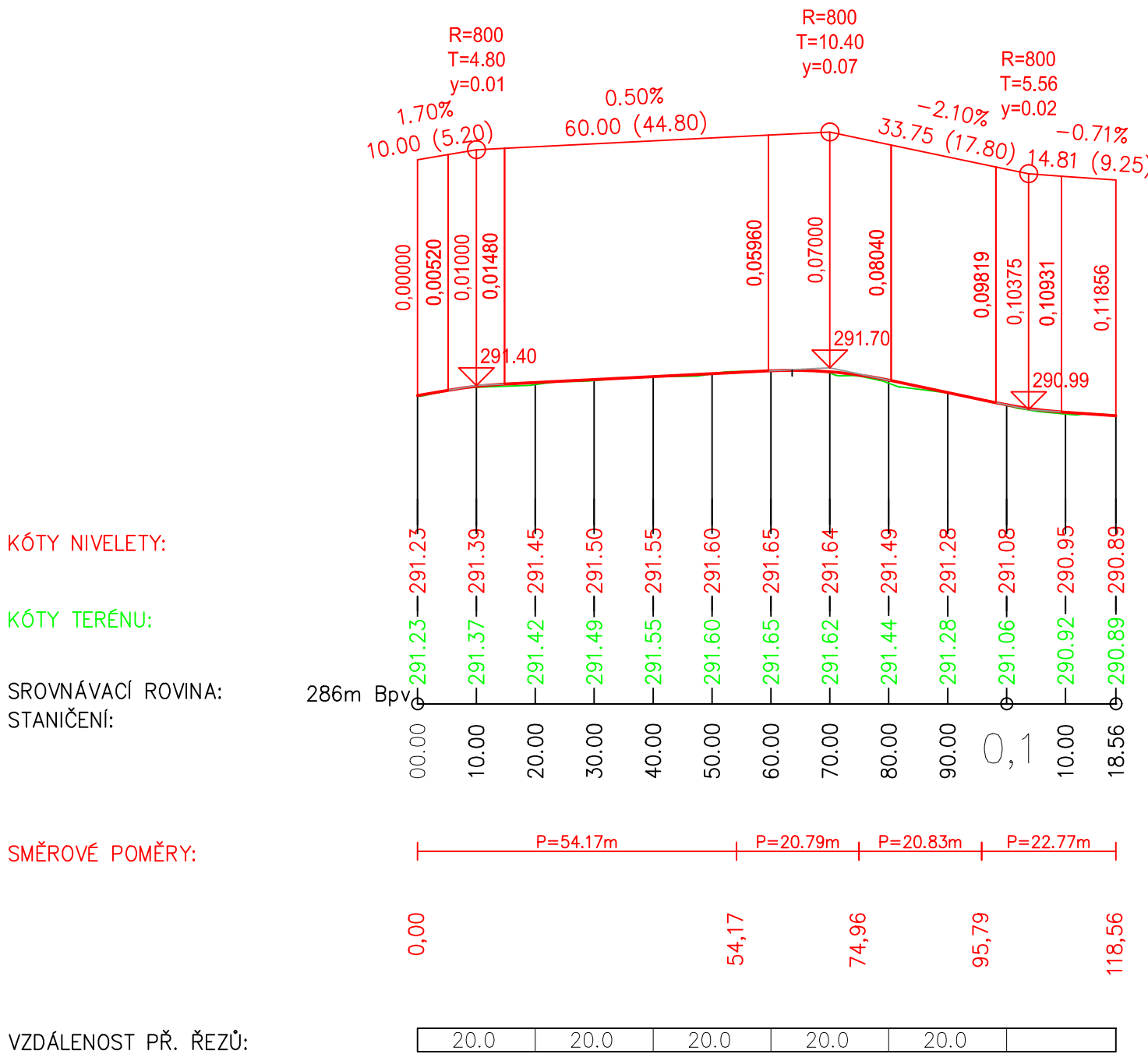


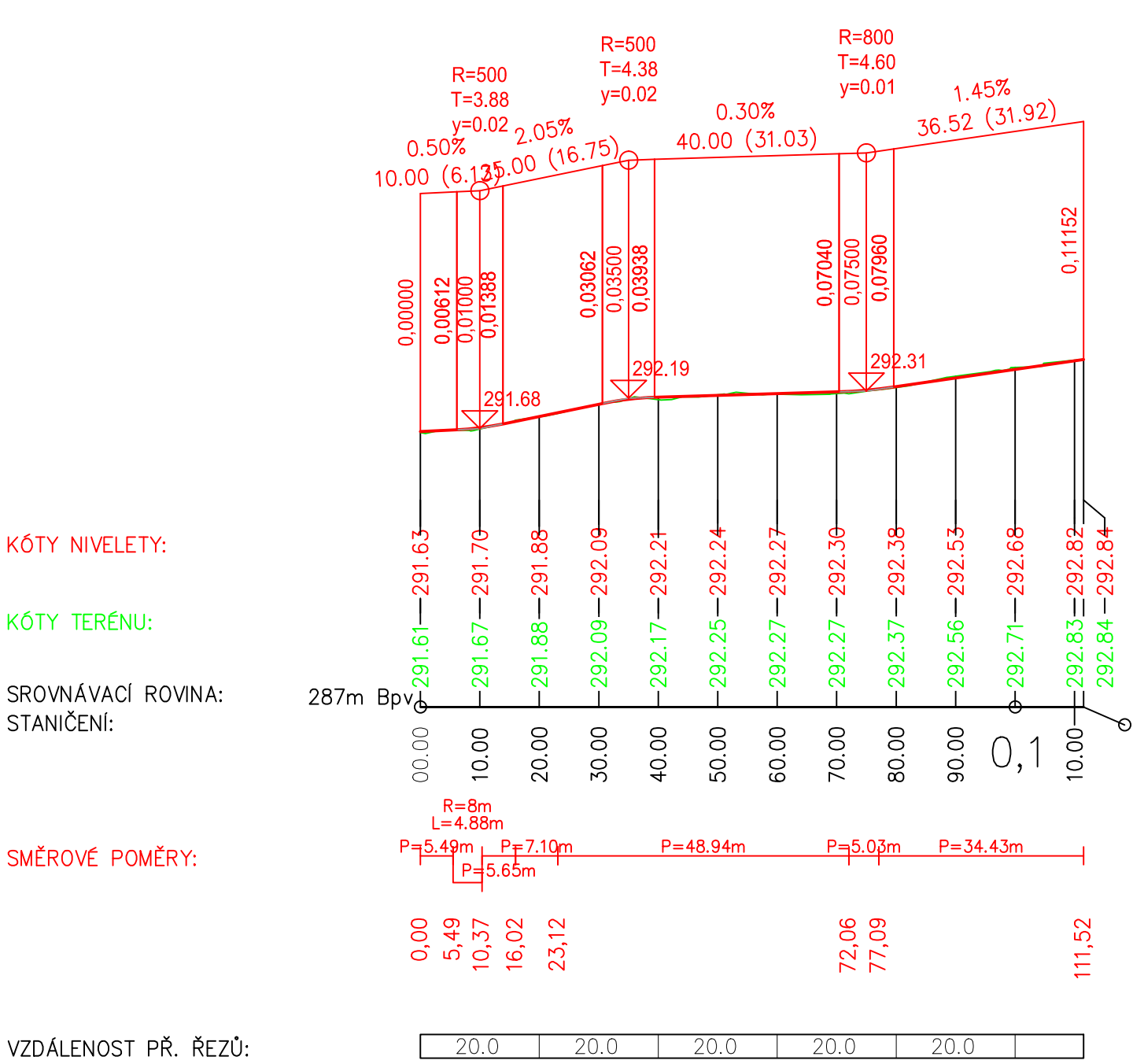
Podélný profil: TRASA - VETEV5 M 1:1000/100

Rozsah: km 0,00000 - km 0,11856



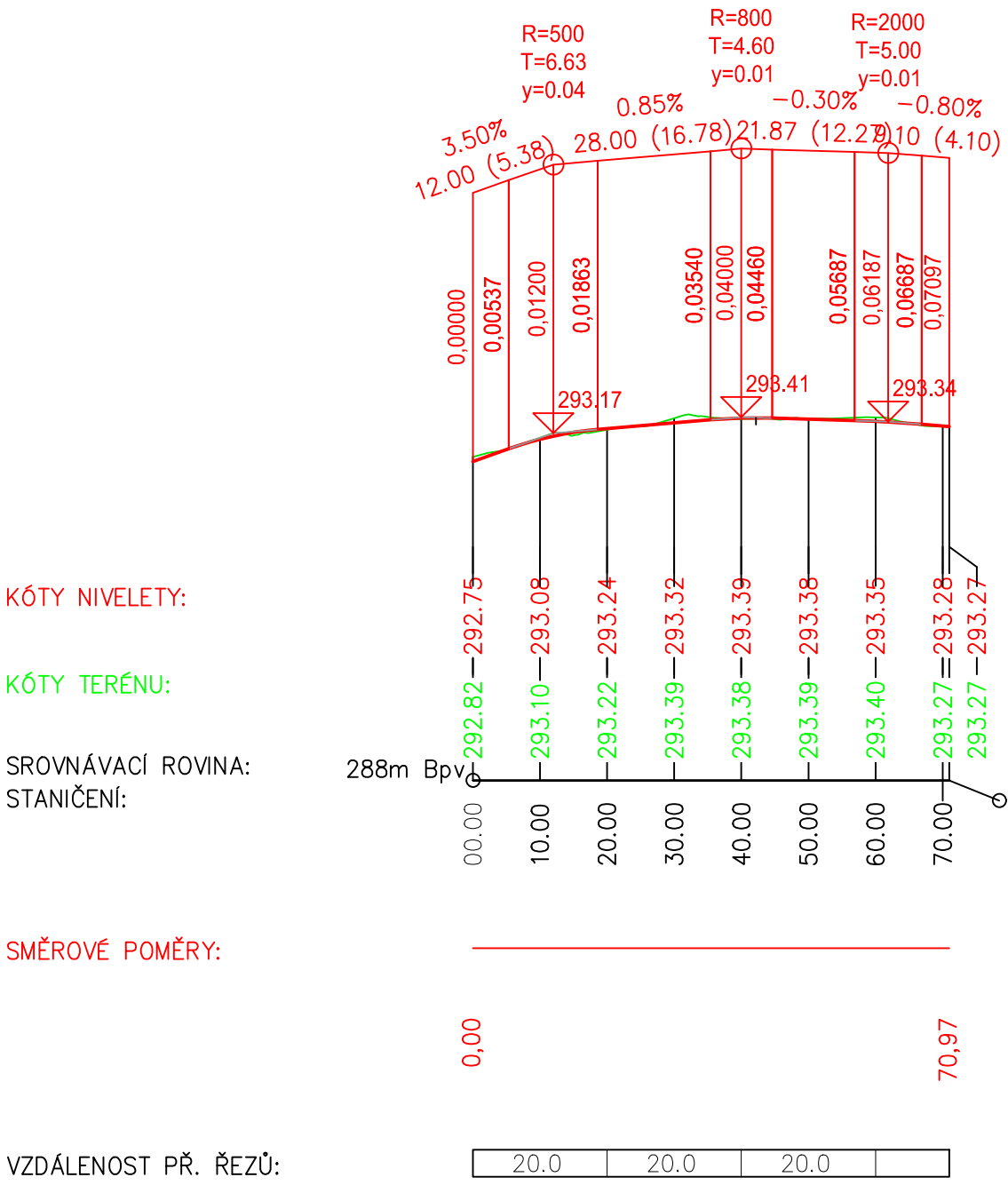
Podélný profil: TRASA - VETEV1 M 1:1000/100

Rozsah: km 0,00000 - km 0,11152



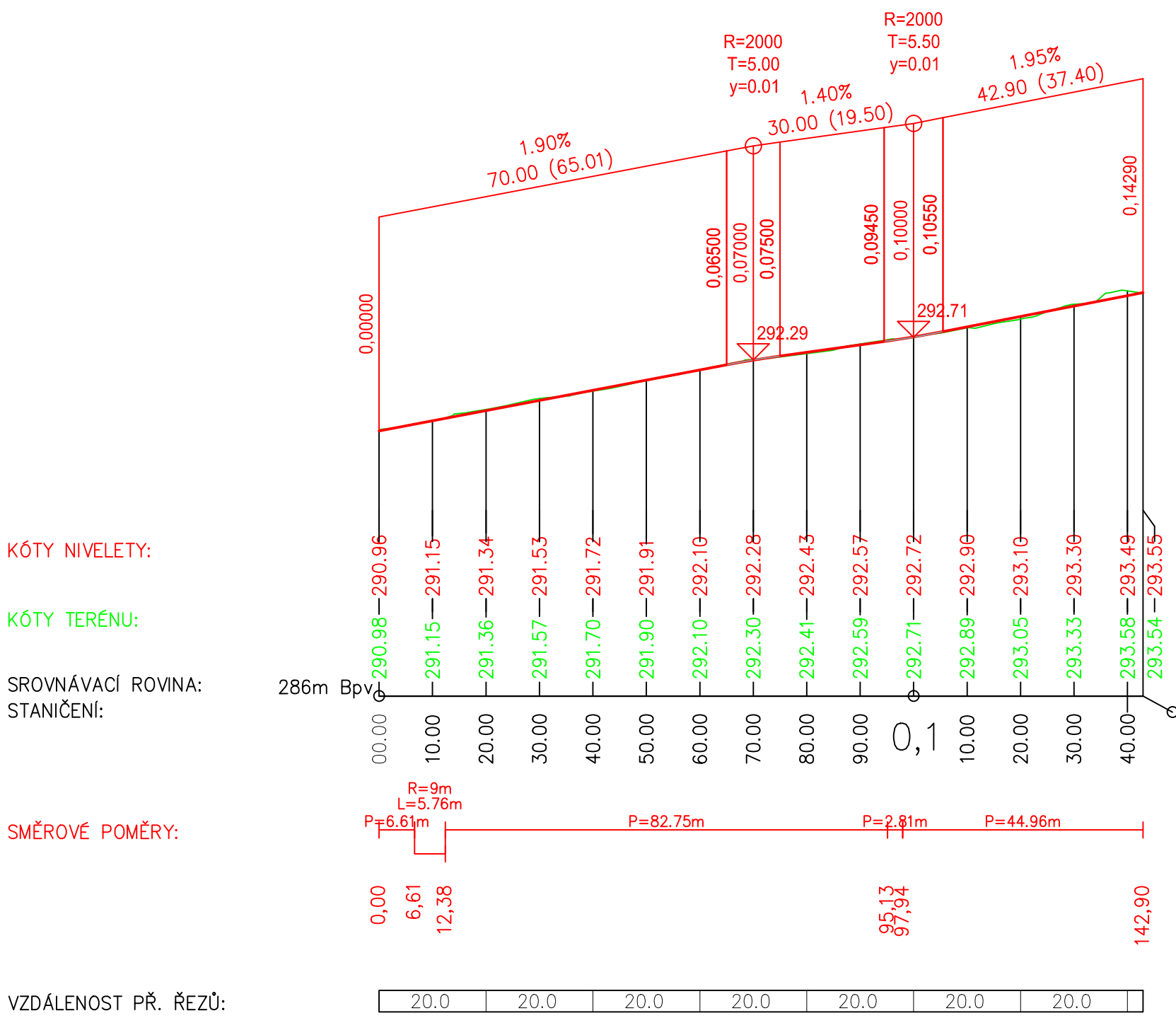
Podélný profil: TRASA - VETEV3 M 1:1000/100

Rozsah: km 0,00000 - km 0,07097



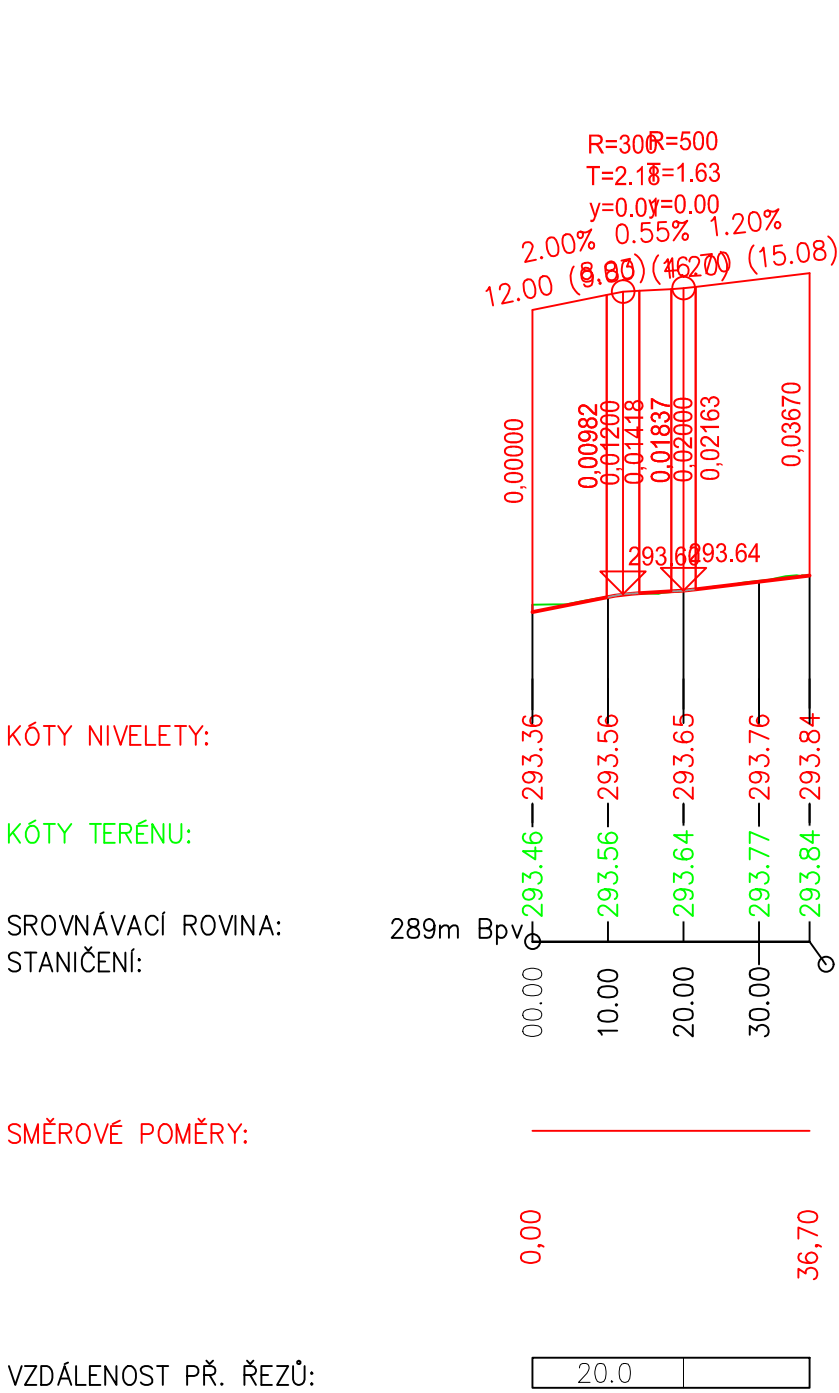
Podélný profil: TRASA - VETEV2 M 1:1000/100

Rozsah: km 0,00000 - km 0,14290



Podélný profil: TRASA - VETEV4 M 1:1000/100

Rozsah: km 0,00000 - km 0,03670



				PARÉ Č.	
C					
B					
A					
OZN.	POPIS ZMĚNY			NAHRAZUJE VÝKR. Č.	DATUM
HLAVNÍ INŽENÝR PROJEKTU		KONTROLOVAL	SCHVÁLIL	<div>Bohemia Arch spol.s.r.o. Spořická 599, 431 01 Spořice</div>	
Ing. Z. MRNKA		A. SINKULOVÁ	Ing. Z. MRNKA		
ZODP.PROJEKTANT	VYPRACOVAL	KRESLIL	KONTROLOVAL		
Ing. M. Štěpáník	Ing. M. Štěpáník	Ing. M. Štěpáník	Ing. M. Štěpáník		
KRAJ	ÚSTECKÝ	MÚ	ÚDLICE		
OBJEDNATEL-					
AKCE REKONSTRUKCE KOMUNIKACE V UL. JIRKOVSKÁ				ČÁST	SO 100
				DATUM	ČERVENEC 2020
				STUPEŇ	DPS
VÝKRES PODÉLNÝ PROFIL				Č. ZAKÁZKY	1531
				MĚŘÍTKO	Č.VÝKRESU 1 : 1000/100 C.2.3